



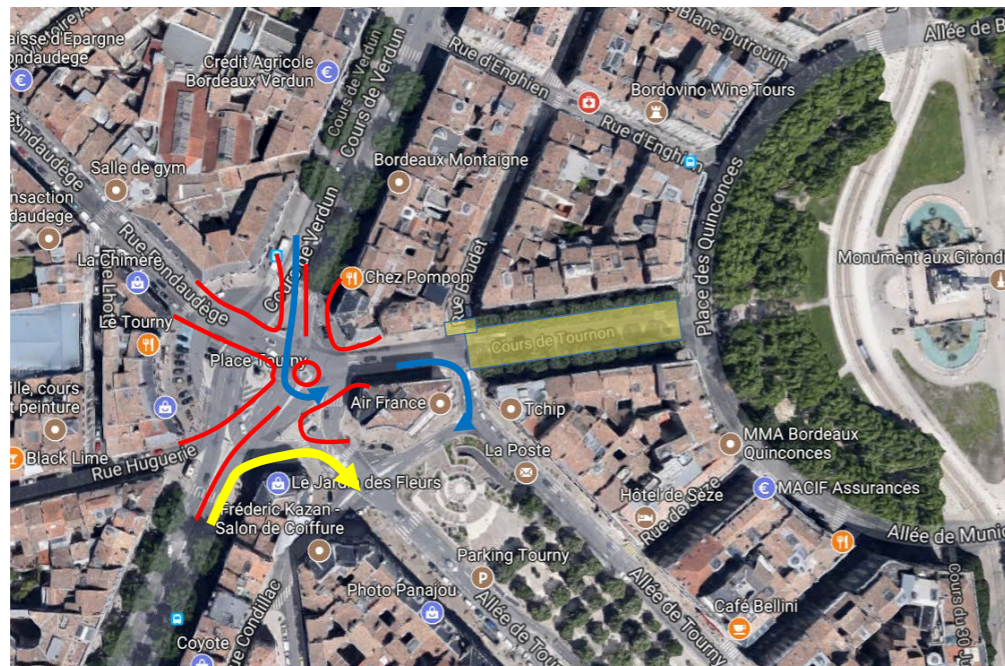


Plan d'accès à la Place de Tourny et aux Allées de Tourny à partir de fin novembre

-  Accès aux Allées depuis le Cours Clémenceau (avant le rond-point)
-  Accès aux Allées depuis le Cours de Verdun (Au niveau du rond-point et Rue Boudet)
-  Balises de séparation
-  Zone fermée à la circulation

*L'accès à la Rue Boudet conservée par la Rue d'Enghien

*selon informations du 24/10/2017



Quelques conseils utiles pendant les travaux :

Coups d'énergie

Vous constatez une coupure imprévue (gaz, eau, électricité...), prévenez tout de suite votre fournisseur d'énergie. Son numéro se trouve sur votre facture.

Informez ensuite votre médiateur chantier (contact ci-dessous).

Aires de livraisons et manutentions

Des espaces dédiés pour les livraisons des commerces et manutentions sont matérialisés selon l'avancement des travaux.

Respectez ces zones, ne les utilisez qu'en arrêt minute.

Stationnement

Afin de faciliter la vie dans votre quartier et le bon déroulement des travaux, utilisez les zones de stationnement et respectez quelques consignes :

- ne déplacez pas les barrières de chantier, ne vous garez pas dans les zones de chantier ;
- ne vous garez pas en double file, sur les passages piétons ou autres zones non autorisées.

Astreinte

En cas d'urgence liée à la sécurité sur la voie publique, pendant la nuit et le week-end, vous pouvez contacter Bordeaux Métropole au 05 56 99 84 84

Collecte des déchets ménagers

Les lieux de collectes peuvent être modifiés en fonction des phases de travaux. Le Service de la collecte de Bordeaux Métropole vous en informera.

Veillez à rentrer vos bacs individuels et à ne pas déposer sacs et cartons sur l'espace public.

Pour toute question concernant la collecte, contactez le 0 800 22 21 20 (appel gratuit).

Réseau Bus

Pour toute information sur les modifications sur le réseau Bus en lien avec les travaux de la ligne D, contactez TBM :

au 05 57 57 88 88

ou sur le site www.infotbm.com

Déménagement

Contactez le service de la mairie au service Déménagements tél : 05 56 10 25 75

ou dgvu.dpm.demenagement@mairie-bordeaux.fr

ou rubrique «démarche en ligne» sur www.bordeaux.fr

Pour toute autre question

Contacts Bordeaux Métropole

Médiateurs chantier

Aubin Egreteau
Pauline Erard
Vincent Payal

06 68 79 81 00
mediateur@tram-d.com

CIA

Commission d'indemnisation Amiable
Commerces professionnels

Laurianne Autret

05 56 99 89 18
lautret@bordeaux-metropole.fr

Mairie de Bordeaux

Mairie annexe

89 rue Fondaudège

05 24 57 68 10

Réalisation : LAPAO - Impression : L'ATELIER de Bordeaux Métropole

ligne tram

D

Bordeaux Métropole, le sens de la ville



info travaux

• BORDEAUX • LE BOUSCAT • BRUGES • EYSINES

Madame, Monsieur,

Dans le cadre des travaux de construction de la ligne D à Bordeaux, vous trouverez ci-dessous, le phasage prévisionnel des secteurs en travaux et des modifications de circulation prévues, pour les mois de novembre et décembre 2017.

Tronçon 1 : secteur Quinconces - Tourny

Les usagers venant du cours Clémenceau peuvent rejoindre les Allées de Tourny sans passer par la rue d'Enghien. Les véhicules arrivant du cours de Verdun pourront toujours accéder aux Allées de Tourny en empruntant les rues Enghien-Hémicycle-Château Trompette. Afin de faciliter l'accès aux Allées, la première portion du Cours de Tournon (jusqu'à rue Boudet) sera rouverte à partir de fin novembre. A cette date le rond-point provisoire de la place Tourny sera basculé à l'est de la statue (Cf. plans de circulation ci-joint)

Tronçon 2 : secteur Tourny - Place Gruet

Les travaux du Tram changeront de côté au début du mois de novembre (6 novembre date prévisionnel) et se situeront côté pair (à gauche). Ce qui implique la fermeture de la rue Lhote et rue Lafaurie Monbadon au droit de la rue Fondaudège. Les rues Ville de Mirmont et Victoire Américaine seront réouvertes

Tronçon 3 : secteur Place Gruet - Paulin

A partir du 30 novembre, les emprises travaux prendront place sur la rue Fondaudège de la rue Albert Barraud jusqu'à la rue Paulin du côté impair (à droite). De fait, les rues Francis-Martin et Maubourguet seront fermées alternativement à l'avancement des travaux. Ces rues seront accessibles aux riverains depuis la rue Saint-Laurent. Les rues perpendiculaires Duplessy et Laclotte seront barrées côté Fondaudège mais accessibles par la rue Saint Laurent puis rue Emile Zola et rue Albert de Mun.

NB : Le 2 et 3 novembre, des travaux indépendants du Tram (ENEDIS) engendreront une fermeture de la rue Albert Barraud. La rue Duplessy sera alors réouverte pour cette période.

Tronçon 4 : secteur Paulin - Ulysse Gayon

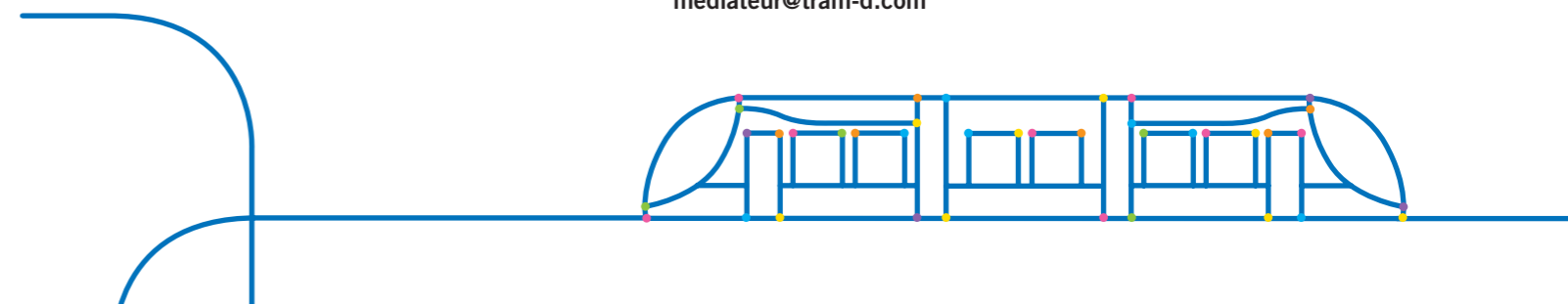
A la suite de la réouverture de la rue Paulin prévue le 31 octobre, la rue Calvé sera fermée et accessible avec une déviation par les rues Paulin et Naujac. La Rue Ulysse Gayon sera également fermée avec une déviation par la rue Ernest Renan.

Tronçon 5 : secteur Ulysse Gayon - Boulevard

Les travaux se déroulent côté pair de la rue Croix de Seguey, de la rue Ulysse Gayon jusqu'à la rue David Johnston, et des deux côtés après cette rue. L'ensemble du tronçon sera en sens unique sortant y compris au droit de la Barrière du Médoc. Le tourne à droite depuis le boulevard Président Wilson vers la rue David Johnston est supprimé. Une déviation est mise en place par la rue Turenne pour accéder à Bordeaux centre. Les rues Beaujon et David Johnston seront accessibles depuis les boulevards par la rue de Lisleferme. L'accès au parking Beaujon est conservé.

Vous souhaitez recevoir les informations du chantier, inscrivez-vous à l'adresse mail suivante :

mediateur@tram-d.com



**BORDEAUX
MÉTROPOLE**

Esplanade Charles-de-Gaulle
33076 Bordeaux cedex
T. 05 56 99 84 84
www.bordeaux-metropole.fr

merci de votre compréhension

Pour en savoir plus : tramway.bordeaux-metropole.fr

LIGNE D - BORDEAUX

TRAVAUX D'INFRASTRUCTURES TRAMWAY ET DÉPLACEMENT DES RÉSEAUX

NOVEMBRE DÉCEMBRE 2017

Planning prévisionnel

- Travaux Tramway infrastructures
- Investigation réseaux
- AEP / EAU (SUEZ)
- ASSAINISSEMENT (Bordeaux Métropole / SUEZ)
- ENEDIS (ERDF)
- ORANGE
- REGAZ

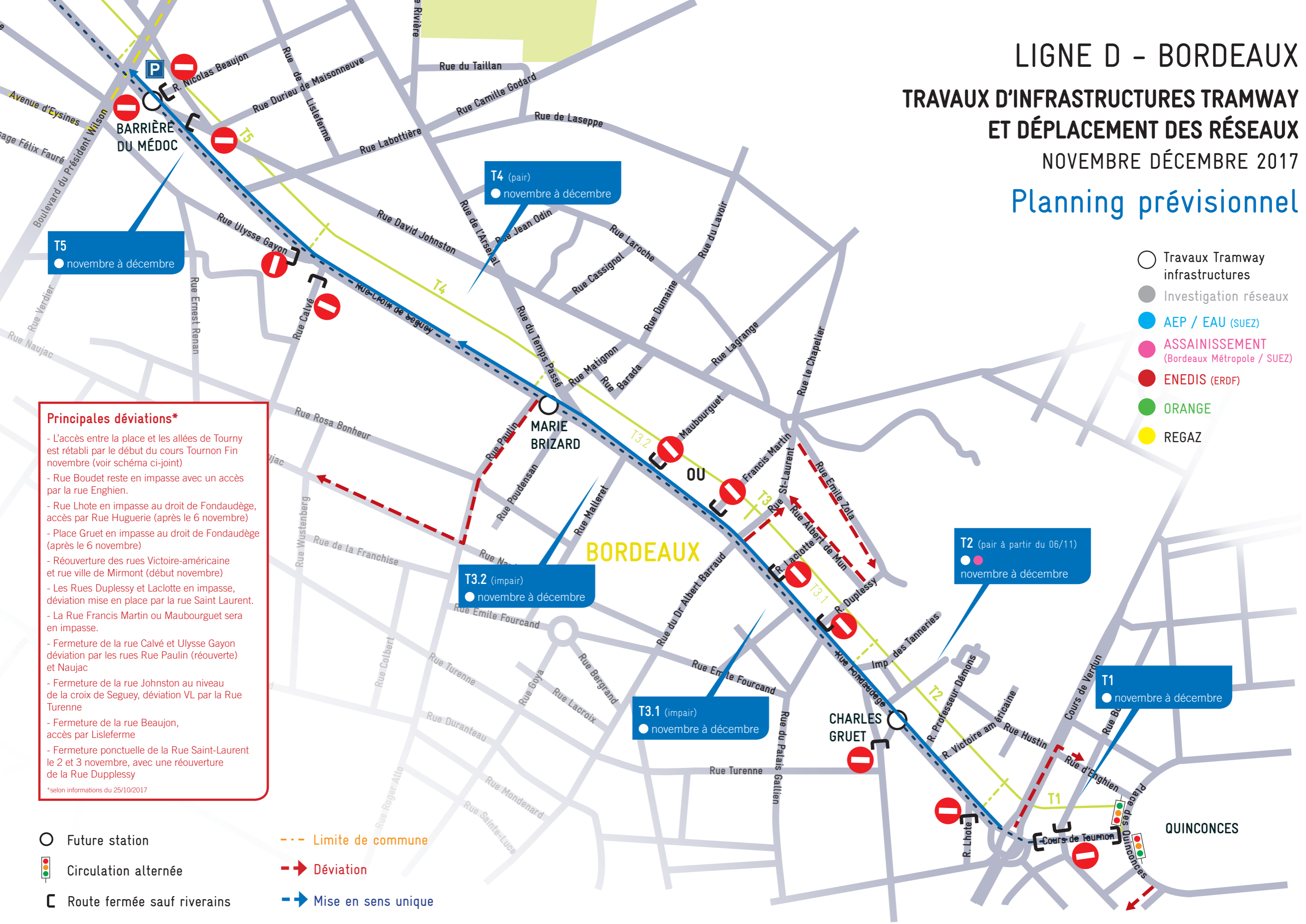
Principales déviations*

- L'accès entre la place et les allées de Tourny est rétabli par le début du cours Tournon Fin novembre (voir schéma ci-joint)
- Rue Boudet reste en impasse avec un accès par la rue Enghien.
- Rue Lhote en impasse au droit de Fondaudège, accès par Rue Huguerie (après le 6 novembre)
- Place Gruet en impasse au droit de Fondaudège (après le 6 novembre)
- Réouverture des rues Victoire-américaine et rue ville de Mirmont (début novembre)
- Les Rues Duplessy et Laclotte en impasse, déviation mise en place par la rue Saint Laurent.
- La Rue Francis Martin ou Maubourguet sera en impasse.
- Fermeture de la rue Calvé et Ulysse Gayon déviation par les rues Rue Paulin (réouverture) et Naujac
- Fermeture de la rue Johnston au niveau de la croix de Seguey, déviation VL par la Rue Turenne
- Fermeture de la rue Beaujon, accès par Lisleferme
- Fermeture ponctuelle de la Rue Saint-Laurent le 2 et 3 novembre, avec une réouverture de la Rue Duplessy

*selon informations du 25/10/2017

- Future station
- Circulation alternée
- ⌋ Route fermée sauf riverains

- Limite de commune
- ➔ Déviation
- ➔ Mise en sens unique



T4 (pair)
● novembre à décembre

T5
● novembre à décembre

T3.2 (impair)
● novembre à décembre

T3.1 (impair)
● novembre à décembre

T2 (pair à partir du 06/11)
● novembre à décembre

T1
● novembre à décembre